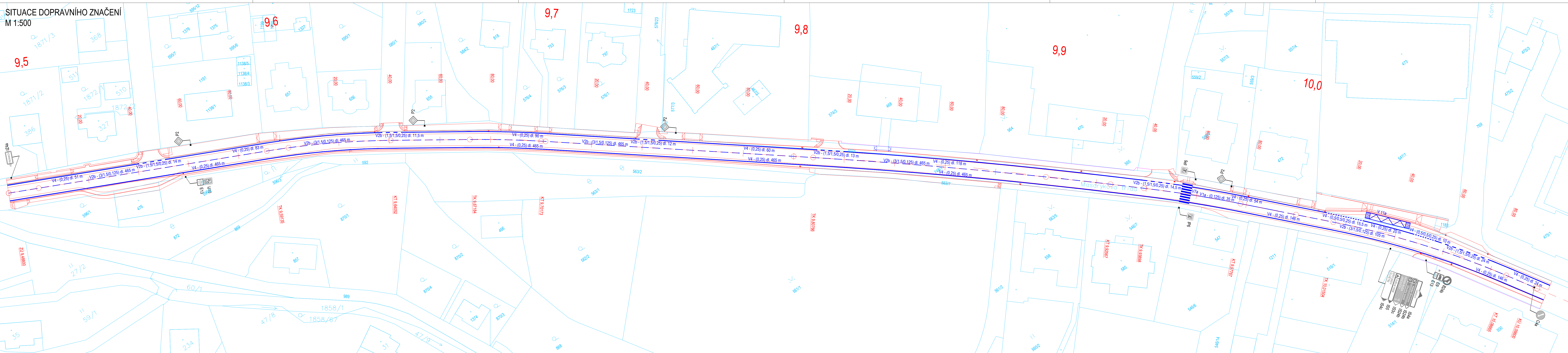




SITUACE DOPRAVNÍHO ZNAČENÍ
M 1:500



LEGENDA:

- NAVRŽENÉ HRANY
- KATASTRÁLNÍ MAPA
- NAVRŽENÉ VODOROVNÉ DOPRAVNÍ ZNAČENÍ
- STÁVAJÍCÍ SVISLÉ DOPRAVNÍ ZNAČENÍ
- RUŠENÉ SVISLÉ DOPRAVNÍ ZNAČENÍ
- NAVRŽENÉ SVISLÉ DOPRAVNÍ ZNAČENÍ

SOURADNICOVÝ S-JTSK, VÝŠKOVÝ SYSTÉM Bpv

OBJEDNATEL:  Královéhradecký kraj Pivovarská náměstí 1245 500 03 Hradec Králové		ZHOTOVITEL:  AF-CITYPLAN s.r.o. MAGISTRŮ 1275/13 140 00 PRAHA 4 tel.: +420 277 005 500 www.afconsult.com www.af-cityplan.cz	
HLAVNÍ INŽENÝR PROJEKTU: Ing. VÁCLAV BARTŮŇEK	ZODPOVĚDNÝ PROJEKTANT: Ing. VÁCLAV BARTŮŇEK	VYPRACOVAL: Ing. JAN SUCHÁNEK	KONTROLOVAL: Ing. JAKUB VYHNÁLEK
NÁZEV PROJEKTU: II/302 STAROSTÍN - BROUMOV - HRANICE ČR - PR, III. část Broumov km 9,488 - 10,098			
ČÁST:	SITUAČNÍ VÝKRESY		
STAVEBNÍ OBJEKT:			
PŘÍLOHA:	SITUACE DOPRAVNÍHO ZNAČENÍ		
KRAJ:	Královéhradecký kraj	ČÁST:	C
DATUM:	06/2019	PŘÍLOHA Č.:	4
STUPEŇ:	DSP/PDPS	ČÍSLO PARE:	
MĚŘÍTKO:	1:500		
Č. ZAKÁZKY:	15-2-086		